


















-  Limite provincial
-  Limite municipal
-  Red hidrografica
-  Capital de Provincia
-  Modelo 1 (1-2 Tm./Ha.)
-  Modelo 3 (4-6 Tm./Ha.)
-  Modelo 5 (5-8 Tm./Ha.)
-  Modelo 9 (7-9 Tm./Ha.)
-  Modelo 2 (5-10 Tm./Ha.)
-  Modelo 8 (10-12 Tm./Ha.)
-  Modelo 6 (10-13 Tm./Ha.)
-  Modelo 7 (10-15 Tm./Ha.)
-  Modelo 11 (25-30 Tm./Ha.)
-  Modelo 4 (25-35 Tm./Ha.)



ESTUDIO DE IMPACTO AMBIENTAL	
P.G.O.U. DE LAS TRES VILLAS	
TITULO PLANO: LAS TRES VILLAS DENTRO DEL AREA PROVINCIAL COMBUSTIBLE FORESTAL	
AYUNTAMIENTO DE LAS TRES VILLAS, JUNTA DE ANDALUCIA, CONSEJERIA DE OBRAS PUBLICAS Y TRANSPORTES	PLANO Nº: IA.04
 ESCALA 1:300.000 	
SUSTITUYE A:	SUSTITUIDO POR:
EXPEDIENTE: 15-0505	FECHA: MAYO - 2012